


Doživjeti netaknuti planinski svijet Sredozemlja

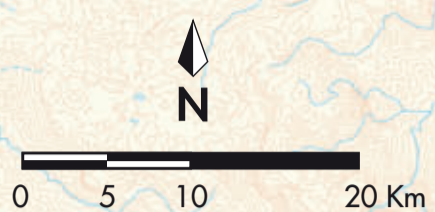
Planinarenje po istorijskim stazama i markiranim putevima kroz veličanstvene planinske masive sa livadama punim mirisnog bilja. Skrivena planinska jezera, ušuškanj katuni i fascinantne šume, vrhovi pokriveni snijegom, vodopadi koji oduzimaju dah, kanjoni za strahopoštovanje i divlje planinske rijeke čarobne ljepote – Crna Gora ima šta da ponudi ljubiteljima planinarenja. Lokalna planinarska udruženja Vas od srca pozivaju!



Skoro u potpunosti nepoznat planinski svijet Crne Gore je jedinstven u regionu Mediterana, a sve je pristupačniji planinarima i zaljubljenicima u planine. Nacionalna mreža planinarskih staza sa 3.000 km, jedinstveno markirana, te lako razumljivo signalizirana – poziva na nezaboravne ture kroz različite planinske predjele sa različitom ponudom znamenitosti kulture. Osim toga, tu su i netaknuta divljina, raznolika flora i fauna, prašume u kojima još uvijek utočište nalaze medvjedi i vukovi, usamljena planinska sela i katunski život koji odiše spokojem – čekaju na Vas. Vrijedi doći i otkriti, doživjeti i uživati u do sada najbolje skrivenoj planinskoj tajni u oblasti Mediterana. Očekuje Vas istinsko uživanje u prirodi, avantura i srdačno gostoprimstvo Crnogoraca.

Wilderness Hiking Montenegro

Karta 1:450.000



- Ture po Durmitoru i Nacionalnom parku
- Ture po visoravni Sinjajevine
- Ture u regionu Bjelasice i Komova
- Ture po centralnim planinama Maganik - Prekornica - Kamenik
- Ture po Prokletijama i planini Mokra
- Ture po planinama oko Podgorice
- Ture po primorskim planinama: Orjen - Lovćen - Rumijav
- Ture po zapadnim planinama oko Golije, Njegoša i Somine
- Ture po planinama oko Pljevalja i Bijelog Polja

- Predlozi za vrhunske ture
- Predlozi za ture
- Planinarska putovanja: Transferzale "CTI" / "PPT"
- Planinarske staze
- Vrijedno posjete
- Atrakcija
- Crkva / Džamija / Spomenik
- Pećina
- Vrh / Prevoj
- Vidikovac
- Nacionalni park
- Magistrala sa br.
- Glavni put
- Sporedni put
- Tunel
- Pruga sa željezničkom stanicom
- Željeznički tunel
- Drzavna granica
- Granični prelaz
- Trajekt
- Aerodrom
- Svjetska baština UNESCO-a

Nacionalna turistička organizacija Crne Gore  
Tel: +382 (0) 20 235 155  
Fax: +382 (0) 20 235 159  
E-mail: info@montenegro.travel  
www.montenegro.travel  
Izrada i distribucija:  
map.solutions GmbH • www.mapsolutions.de

Divlja ljepota na 3.000 km planinskih staza

Za Crnu Goru je karakteristična impresivna raznolikost reljefnih oblika na malom prostoru. Naziv zemlje ima i svoje opravdanje: kada joj se prilazi morem, pojavljuju se tamni vrhovi Crne Gore, jer su gotovo potpuno prekriveni šumom – zbog toga Vas i tokom vrelih ljetnih dana pozivaju na nezaboravne planinarske ture. Crna Gora nudi fascinantan planinski svijet sa preko 150 vrhova viših od 2000 metara, uspavanim selima i spokojnim katunima, koji podsjećaju na davna vremena. Tu su i četiri nacionalna parka potpuno različitih odlika.



Mnogo toga može da se otkrije u Crnoj Gori: planinski masivi sa istaknutim planinama – Durmitor, Bjelasica, Komovi, Sinjajevina, Prokletije i Vištor – i skrivenim jezerima, katunima i šumama, vrhovima prekrivenih snijegom, raznolikom florom i faunom, planinskim rijekama koje ostavljaju bez daha, prave divlje ljepote. Uz to i mnoštvo istorijskih znamenitosti uz same rute.

A Crnogorac planinskih predjela zaista treba upoz nati. U burnoj istoriji su naviknuti da se brane od svih osvajača – ali zato goste dočekuju sa beskrajnim gostoprimstvom. Potražite ih u rastrkanim kolibama, osjećate se kao kod prijatelja.



Za individualne turiste Crna Gora je pogodna kao rijetko koje avanturističko podneblje: sigurna i slobodna za proputovanje, često slabo naseljena. Vode za piće nema svuda, a na pojedinim dionicama su i ponude za prenočište oskudne. Ipak, mogućnosti za noćenje iz dana u dan se širom zemlje poboljšavaju – od planinarskih domova, apartmana, bungalova i privatnog smještaja, pa sve do hotela svih kategorija.

Kontakt adrese i ostale aktuelne informacije možete da dobijete na zvaničnom sajtu Nacionalne turističke organizacije Crne Gore:

www.montenegro.travel





WILDERNESS HIKING  
MONTENEGRO



**1 Durmitor**

- Polazno mjesto:** Žabljak  
**Vrhovi i predlozi za ture**
- A** Kružna tura kroz Nacionalni park - 6 h - 650 metara visinske razlike
  - B** Tura do vrha Planinica (2.330 m) - 5.30 h - 870 metara visinske razlike
  - C** Tura do Ledene pećine (2.180 m) - 5.15 h - 900 metara visinske razlike
  - D** Penjanje na Bobotov kuk (2.522 m) - 5.30 h - 950 metara visinske razlike



**Nacionalni park Durmitor – oaza prirode**  
Nacionalni park Durmitor je dio kulturnog naslijeđa UNESCO-a. U masivu Durmitora ima 48 od preko 50 vrhova sa visinom preko 2000 m, među kojima su i najviši vrhovi (2.522 m) Crne Gore, kao i 17 glečerskih jezera, od kojih je Crno jezero najpoznatije. Zahtjevne planinske ture, poput onih u Alpima, vode preko strmih, okomitih stijena na bajkovite vrhove sa predivnim pogledom i privlače avanturistički duh svakog planinara. Poseban prirodni fenomen je Ledena pećina, u kojoj se tokom cijele godine možete diviti stalaktitima i stalagmitima.

**2 Sinjajevina**

- Polazna mjesta:** Mojkovac, Bistrica, Kolašin  
**Vrhovi i predlozi za ture**
- A** Planinarska tura do Zabojskog jezera - 6.45 h - 1.070 m. visinske razlike
  - B** Penjanje na vrh Suvi Pečarac (1.910 m) - 5.15 h - 1.100 m. visinske razlike
  - C** Hodočasna staza do Crkve svetog hodočaša Ružice - 5.00h - 870 m. visinske r.
  - D** Penjanje na Jablanov vrh (2.203 m) - 6.15h - 1.200 metara visinske r.

**Upoznajte najveći katun Balkana**  
Sinjajevina je jedan od najvećih planinskih regiona Crne Gore. Nalazi se između kanjona Tare, drobrnjačkih jezera i rijeke Tušine na jednoj strani i Gornje Morače i Pčinja na drugoj. Upečatljivi masiv je zapravo plato, stepa. Najviša visoravan sa pašnjacima u Crnoj Gori pruža se gotovo unedogled. Ovo carstvo biljaka i trave nalazi se na prosječnoj nadmorskoj visini od 1.600 m. Neki vrhovi, sa preko 2.000 m, vinuli su se visoko iznad ovog stepskog mora. Za planinare je posebno interesantan sjeveroistočni dio Sinjajevine, koji spada u prave „tajne predloge“ u Crnoj Gori.



**3.1 Bjelasica**

- Polazna mjesta:** Kolašin, Mojkovac  
**Vrhovi i predlozi za ture**
- A** Panoramska tura preko Ključa (1.973 m) - 7 h - 830 metara visinske r.
  - B** Pješačenje kroz Nacionalni park - 6.30 h - 850 metara visinske r.
  - C** Tura preko Zekove glave (2.117 m) - 6.30 h - 1.300 metara visinske r.
  - D** Penjanje na Crnu glavu (2.139 m) - 8.30 h - 1.430 metara visinske r.

**Uživajte u dražima prostranstava**  
U vjekovima starim džinovskim stablima, idiličnim jezerima, poljima borovnica, jedinstvenim predjelima, nastalim djelovanjem glečera i u tradicionalnim katunima – otkljava se „divlja ljepota“ Crne Gore. Nacionalni park Biogradska gora, koji se nalazi u planinskom masivu Bjelasice, spada u najstarija prirodna zaštićena područja na svijetu. Mreža markiranih staza i lijepih planinarskih tura vodi preko pitomih polja i kroz guste šume sve do vrhova okolnih planina. Zbog pitomih predjela ovo je idealno područje za planinarenje porodica i ljubitelja pješačkih tura.



**3.2 Komovi**

- Polazna mjesta:** Andrijevica, Kolašin  
**Vrhovi i predlozi za ture**
- E** Penjanje na Vasojevički Kom (2.461 m) - 5.00 h - 760 m. visinske razlike
  - F** Penjanje na Kučki Kom (2.487 m) - 7.00 h - 830 m. visinske razlike
  - G** Penjanje na Ljevorječki Kom (2.465 m) - 6.30 h - 760 m. visinske razlike
  - H** Kružna tura oko masiva Komova - 6.30 h - 660 m. visinske razlike

**Pokoriti cara planina**  
Tri markantna gola vrha krunišu planinski masiv koji se naziva i „carem planina“ i jedan je od najimpresivnijih uzvišenja Crne Gore a, naoko nesavladivi, ističu se krečnjački tornjevi iznad visoravni uz samu granicu sa Albanijom.



Sa najviše tacke, Kuckog koma, vidi se gotovo cijela Crna Gora. Penjanje na Kucki i Vasojevički kom zbog uskih staza zahtijeva dobru pripremljenost planinara, kao i uspon na Ljevorječki kom. Narocito izazovna, a manje kondiciono zahtjevna je panoramska ruta oko masiva.

**4 Vojnik - Maganik - Prekornica**

- Polazna mjesta:** Nikšić, Šavnik, Danilovgrad, Podgorica  
**Vrhovi i predlozi za ture**
- A** Planinarska tura do manastira Ostrog - 4.30 h - 800 m. visinske razlike
  - B** Penjanje na vrh Kula (1.927 m) - 6.00 h - 1.030 m. visinske razlike
  - C** Penjanje na Vojnik (1.997 m) - 6.30 h - 992 m. visinske razlike
  - D** Penjanje na Mededi vrh (2.487 m) - 10 h - 1.778 m. visinske razlike




**Usamljeni planinski regioni u srcu Crne Gore**  
Centralni planinski pojas spada u oblast visokih planina i visoravni Crne Gore, sa najpitomijim formama planine Vojnik, upečatljivim krečnjačkim formacijama planine Maganik i krečnjačkom Prekornicom. Ušuškan u planinske udoline i visoravni nastale djelovanjem glečera, bogat biljnim vrstama i prašumama, ovo je idealan region za „wilderness hiking“ po pustim planinama i njihovim vrhovima. Izuzetno mjesto je manastir Ostrog, visoko u stijeni, do kog vodi jednostavna, pristupačna, lagana i pregledna pješačka tura.

**5 Prokletije**

- Polazna mjesta:** Plav, Gusinje  
**Vrhovi i predlozi za ture**
- A** Penjanje na Popadiju (2.057 m) - 4.30 h - 899 metara visinske r.
  - B** Penjanje na Karanfile (2.490 m) - 7 h - 1.334 metara visinske r.
  - C** Penjanje na vrh Maja Rosit (2.524 m) - 7.30 h - 1.465 metara visinske r.
  - D** Penjanje na vrh Maja Kolata (2.534 m) - 8 h - 1.474 metara visinske r.

**Savladati začaranu planinu**  
Masiv Prokletija je najviši u dinaridskim Alpima. Na crnogorskoj strani je manji dio, s jedne strane divljeg i romantičnog, a sa druge strane odbijajućeg planinskog svijeta, koji se pruža na istoku duž albanske granice, sve do Srbije i Kosova. Vrhovi Prokletija su strmi i gotovo nesavladivi. Stare staze i avanturističke planinske ture vode kroz planine Prokletija, jednog od najmanje poznatih djelova Evrope. Najviši vrhovi, koji pripadaju Crnoj Gori, su Maja Rosit i Maja Kolata.



**6 Kučka Krajina - Brotnjik - Garač - Kamenik**

- Polazna mjesta:** Podgorica, Danilovgrad, Veruša  
**Vrhovi i predlozi za ture**
- A** Planinarska tura na Milunovu bobiju (1.436 m) - 3.30 h - 686 m. visinske razlike
  - B** Planinarska tura na Maglič (1.560 m) - 4 h - 695 m. visinske razlike
  - C** Penjanje na Treskavac (2.024 m) - 4.15 h - 670 m. visinske razlike
  - D** Penjanje na Surdup (2.184 m) - 5 h - 900 metara visinske razlike

**Planine oko Podgorice**  
Koji evropski glavni grad je još i omiljena polazna tačka za planinarske ture? Sjeverozapadno od Podgorice izdiže se planina Garač sa najvišim vrhom Milunova bobija. Sjeverno od Podgorice je visoravan Radovče (854m) sa vrhovima Maglič i Kamenik. U pravcu sjeveroistok brzo se stiže u Kučku krajinu, zapadni obronak Prokletija. Odatle vode planinarske ture na Žižjevo, „na planinu sa pet vrhova“ Treskavac, na Štitan i najviši vrh – Surdup – odakle su zagarantovani grandiozni pogledi na sve ostale vrhove.



**7 Orjen - Lovćen - Rumija**

- Polazna mjesta:** Herceg Novi, Kotor, Tivat, Budva, Cetinje, Bar  
**Vrhovi i predlozi za ture**
- A** Penjanje na Subru (1.679 m) - 5.30 h - 950 metara visinske razlike
  - B** Planinska tura do tvrđave Sveti Andrija (736 m) - 4.30 h - 750 m. visinske r.
  - C** Uspon do vrha zidina Kotora (1.098 m) - 2.15 h - 240 m. visinske razlike
  - D** Penjanje do Njegoševog mauzoleja (1.657 m) - 6.45 h - 800 m. visinske r.



**Primorske planine: vidikovci koji oduzimaju dah i istorijske atrakcije**  
Orjen, Lovćen i Rumija kao dio Dinarida se protežu najjužnijim pojasom Crne Gore, linijom Jadrana. Jedinstvena planinska klima i posebna vegetacija odlikuju planinu Orjen. Veličanstveni pogledi sa istorijskih mjesta na Lovćenu i Rumiji pružaju se na tirkizno svjetlacavi Jadrana, na jedinstvene predjele Skadarskog jezera kao i na druge crnogorske planine. Fascinirajuće pješačke ture vode kroz Nacionalni park, do starih tvrđava, autentičnih naseobina i istorijskih atrakcija. Za onog ko ne može da odluči - da li odmarati na moru ili planinu, ovo je pravo mjesto!

**8 Njegoš - Golija - Bioč - Maglič**

- Polazna mjesta:** Plužine, Nikšić  
**Vrhovi i predlozi za ture**
- A** Planinska tura po planini Njegoš (1.721 m) - 4.30 h - 783 m. visinske razlike
  - B** Planinska tura po masivu Bioča (2.397 m) - 8.30 h - 1.346 m. visinske razlike
  - C** Penjanje na Maglič (2.386 m) - 9 h - 1.705 metara visinske razlike
  - D** Penjanje na Volujak (2.336 m) - 9 h - 710 metara visinske razlike



**Zapadne planine Crne Gore**  
Još jedan tajni predlog kada su u pitanju zahtjevne planinske ture i atraktivni vrhovi jeste upravo i izuzetno interesantan sjeverozapadni planinski region Crne Gore između rijeke Pive i granice sa Bosnom i Hercegovinom, i Trnovačko jezero, jedno od najljepših planinskih jezera u Crnoj Gori.

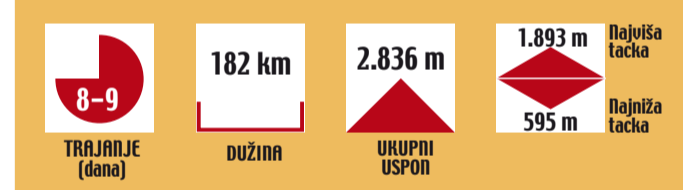
Planine Golija, Njegoš i Somina na zapadu Crne Gore do sada jedva da su ugostile planinare. No, sigurno će se ovaj region sa svojim visoravnima i mnoštvom istorijskih znamenitosti priključiti nacionalnoj mreži planinarskih staza.

**Crnogorska planinarska transferzala („CT 1“)**



**Planinarenje kroz divlji svijet crnogorskih planina**  
Godine 1987. je nastala a 2007. ponovo markirana Crnogorska transferzala 1 (otuda i skraćenica „CT 1“), koja započinje u masivu Zijevo, na Bukumirskom jezeru, oko 38 km udaljeno od Podgorice. Vodi preko Crnih planina i masiva Komova do planinskog prevoja Trešnjevik. Odatle nastavlja kroz pitome predjele Bjelasice u pravcu Mojkovca i preko osamljenih visoravni Sinjajevine sve do Žabljaka u durmitorskim planinama. Impresivno putovanje kroz raznolikost crnogorskog svijeta planina.

**Primorska planinarska transferzala („PPT“)**



**Panoramska tura preko primorskih planina**  
Druga mreža planinarskih staza (Primorska planinarska transferzala, skraćeno PTT) je nastala 2006. a polazi u Herceg Novom, u najsjevernijem dijelu primorja Crne Gore duž planine Orjen, kruži oko zaliva Kotora, preko Lov ena i kroz Paštrovačku goru te preko Rumije vodi do Bara, najjužnijeg dijela obale. Veličanstveni pogledi i veliki broj istorijskih mjesta duž ove pješačke dionice stvaraju jedinstveni doživljaj tokom planinarenja. 150 km lokalnih staza koje se spajaju sa ovom transferzalom nude dodatne mogućnosti za dnevne ture.

