

MONTE NEGRO

Wilde Schönheit

Nationale Tourismusorganisation

von Montenegro

Slobode Str. 2

81000 Podgorica, Montenegro

+382 77 100 001

info@montenegro.travel

www.montenegro.travel

#MontenegroWildBeauty

@GoMontenegro

ISBN 978-9940-20-019-0



9 789940 200190 >

MONTENEGRO

CAMPINGFÜHRER durch MONTE NEGRO

CAMPINGFÜHRER DURCH MONTENEGRO





	Camping		Anzahl der Plätze für Fahrzeuge und Wohnmobile		Kinderspielplatz		Fußballplatz
	Spazierpfade		Anzahl der Zeltplätze		Kochmöglichkeit		Volleyball
	Tracking und Wandern		WLAN		Restaurant		Basketball
	Bergsteigen		Stromanschluss		Geschäft		Wasserball
	Vogel- und Wildtierbeobachtung		Solarenergie		Haustiere erlaubt		Tennis
	Seerlebnis		Frischwasserversorgung		Erreichbarkeit mit öffentlichen Verkehrsmitteln		Badminton
	Angeln		Kindertoiletten		Autowäsche		Fitnessraum
	Denkmal		Sanitäranlagen für behinderte Menschen		Fahrradverleih		Trimmstrecke
			Kombinierter Campingplatz (Textil + FKK)		FKK-Campingplatz		Boule
			Mobilheime/Apartments zu vermieten		Wohnwagen/Zelte zu vermieten		Minigolf
							Beachvolleyball und Beachfußball



INHALT:

Willkommen in Montenegro!	2
Der Charme der Adriaküste	4
In den Tälern und Hochebenen	8
Hohe Berge	14
Übersicht der Campingplätze	19
Nationalparks	46
Über Montenegro	47



STRATEGISCHE PARTNER DES TOURISMUS VON MONTENEGRO



IMPRESSUM

Campingführer durch Montenegro

Herausgeber

Nationale Tourismusorganisation von Montenegro
www.montenegro.travel

Produktion

AMC Communications
www.amc.co.me

Redakteur

Velibor Zolak

Künstlerischer Leiter

Svetlana Lalović

Übersetzung

Srecko Rakočević

Lektorat

Elisabeth Tovilovic

Texte

AMC Communications

Fotos

Radoje Jovanović, leitender Fotograf
AMC Communications, NTO Montenegro, Campingplätze

CIP - Каталогизacija у публикацији
Национална библиотека Црне Горе, Цетиње

ISBN 978-9940-20-019-0

COBISS.CG-ID 39860240

Willkommen in Montenegro!

Ein Land von nur kleiner
Fläche, aber voller großer.

Ein Staat mit 620.000
Einwohnern und zwei Millionen
Gästen. Eine versteckte Ecke
des Planeten, den die Welt
gerade entdeckt!



MONTENEGRO



Bukumirsko See



Sveti Stefan

Montenegro ist ungewöhnlich, anders, einzigartig. Diese Perle des Mittelmeers ist nur ein oder zwei Flugstunden von den wichtigsten europäischen Zentren entfernt. An der Küste des alten Kontinents hat dieses kleine Land mit dem Rauschen der Wellen der Adria seine Geschichte jahrhundertlang unter dem Einfluss der Illyrer, Griechen, Römer, Venezianer, Österreicher und Ungarn geschrieben. Darin liegt auch die Besonderheit Montenegros: in dem Zusammentreffen der Zivilisationen, im Erbe verschiedener Kulturen, in der ethnischen und religiösen Toleranz und Achtung... Was dieses Land jedoch einzigartig macht, ist vor allem seine außergewöhnliche und wilde Schönheit.

Auf einer Fläche von nur 13.800 km² verflechten sich bemerkenswerte Kontraste: tiefe Canyons, die so aufregend sind wie der Grand Canyon, das kristallklare Meer, unerforschte Bergketten, wilde und ungezähmte Flüsse und sanfte Seen. An nur einem Tag können Sie die Vorzüge der Sandstrände genießen, auf einem Holzfloß die Stromschnellen der Tara bezwingen, von der Spitze des Lovčens aus Italien sehen, auf der Bjelasica Ski fahren, auf dem Skadarsee angeln und in Ulcinj surfen. Die Bucht von Kotor kann Sie mit ihrer außergewöhnlichen Schönheit verzaubern, Kotor kann Sie inspirieren - eine UNESCO-geschützte Stadt, Cetinje kann Sie geistig

verjüngen, die Stadt der Museen, oder Lovćen, die ewige Ruhestätte des großen Dichters Njegoš. Sie können sich von der sanften Sommerbrise streicheln lassen, aber eins sollten Sie wissen - Montenegro bleibt wild, ungezähmt und ist stets bereit von Ihnen entdeckt zu werden.

Das ist Montenegro: wild und geheimnisvoll und die Menschen sind freundlich und aufgeschlossen, gute Gastgeber und ausgezeichnete Gastronomen. Sie können Montenegro aus der Luft, vom offenen Meer, von der Straße, vom Sattel, Fahrrad oder Jeep aus kennenlernen. Wir widmen diesen Reiseführer denjenigen von Ihnen, die sich für die Straße entschieden haben.

Süden



Tivat, Porto Montenegro



Eleonorenfalke

Der Eleonorenfalke ist eine seltene und bedrohte mediterrane Vogelart. Seine Nester kann man immer noch an den Klippen der kleinen montenegrinischen Inseln finden. Im Sommer kann man ihn oft bei der Nahrungssuche im Ort Buljarica sehen. Den Winter verbringt er in Madagaskar.

DER CHARME DER ADRIAKÜSTE

Fast unglaublich ist die Vielfalt der Naturschönheiten der montenegrinischen Küste. Romantische Strände mit feinem Sand in der Stadt der Sonne, der südlichsten montenegrinischen Stadt Ulcinj, Sand- und Kiesstrände, See- und Meeresstrände der Stadt Bar, der Stadt der Wein- und Olivenbäume, modische Sandstrände der Riviera von Budva und dann - felsige Küsten, Miniaturstrände und Bootsplätze in den dramatischen Landschaften des einzigen Fjords des Mittelmeers!

MONTENEGRO



Herceg Novi

Boka Kotorska, eine der schönsten Buchten der Welt, vergöttert und beschrieben, gefeiert und gelobt, einzigartig und ungewöhnlich, erstreckt sich über 28 Kilometer in die rauen montenegrinischen Berge. Als er die Bucht von Kotor und ihre Städte - Juwelen, die an den grünen Ufern verstreut waren - sah, rief ein berühmter Dichter, Reiseschriftsteller und Diplomat: „*Und ich frage mich, wie die Sonne untergehen kann, wenn sie diese Schönheit nirgendwo anders finden wird!*“

Viele Schriftsteller, Künstler und Denker wie *Lord Byron*, *George Bernard Shaw*, *Margaret Jursenar* bewunderten die Schönheit von Boka. Sie nannten sie „die Braut der Adria“, „Die Küstenschönheit“, „der schönste Fjord der Welt“, „der mediterrane Mund der Schönheit“, aber jeder gibt zu - niemand konnte die natürlichen Reize abschließend beschreiben, die jeden faszinieren, der hierher kommt.

Diese Oase der mediterranen Vegetation - Agaven, Palmen, Mimosen, Oleander, Kiwis, Granatäpfel, Heilkräuter - empfängt heute die Menschen mit der dramatischen Schönheit der Bucht, dem Frieden der Inseln: St. Georg, Gospa od Škrpjela (Maria von Felsen), Gospa od Milosti (Maria von Gnaden), St. Markus und viele alte Städte und Siedlungen, in denen jeder Schritt die Geschichte zeigt.

Herceg Novi, ein wahrer mediterraner botanischer Garten, eine Stadt der Karnevale, Maler und Schriftsteller, das Tor zum größten Fjord des Mittelmeers, Boka Kotorska. Eine sympathische Mischung aus Romanik, byzantinischem und orientalischem Stil, verpackt im mediterranen Look der Stadt.



Die Stadt Kotor,
UNESCO-Weltkultur- und
Naturerbe



Bar, Altstadt



Ulcinj

Kotor, eine der am besten erhaltenen mittelalterlichen Städte des Mittelmeers, eine Stadt, die auf der UNESCO-Liste des Weltkultur- und Naturerbes steht, beherbergt unzählige Paläste, Kirchen und Museen. Der Lebensstil in der nahe gelegenen Stadt **Perast** erinnert an Venedig, mit dem es eine lebhaft wirtschaftliche und kulturelle Verbindung hatte. Vor dieser kleinen Weltkulturerbestätte liegen zwei Inseln - Gospa od Škrpjela und St. George.

Tivat, die jüngste Stadt der Boka, wurde auf einem riesigen Plateau am Fuße des Vrmac-Berges erbaut. Es ist ein verstecktes Juwel, die Sommerresidenz von Herrschern, Königen und Dichtern, eine Stadt mit drei Inseln und die größte der größten Yachthafen im Mittelmeer - Porto Montenegro.

Camper, die Strandurlaub - *Badeurlaub* lieben, gehen unweigerlich in Richtung Süden - nach Budva, Bar und Ulcinj. Die Strände sind zahlreich, sandig und steinig und im Süden mehrere Kilometer lang.

Budva, die älteste Stadt der östlichen Adria und der größte montenegrinische Urlaubsort. Eine Stadt des Theaters und Festivals, ein Ort mit den schönsten Stränden und Luxushotels. An der nur 20 Kilometer langen Riviera von Budva finden Sie 17 wunderschöne Sandstrände, 7 Klöster, mehr als 50 Stadt- und Dorfkirchen sowie Hunderte von Hotels, Restaurants und Bars!

Bar - Zwischen der Adria und dem Skadar-See (Nationalpark), am Fuße des Berges Rumija, befindet sich eine Stadt mit langen Stränden, alten Olivenbäumen und einem subtropischen Klima. Die königliche Stadt. Dort wurde auch unser erster König, Mihailo Vojislavljević im Jahr 1077 gekrönt, während König Nikola Ende des 19. Jahrhunderts dort ein Schloss errichten ließ, das er als Sommerresidenz nutzte.

Ulcinj, die südlichste Stadt der montenegrinischen Küste. Die Stadtmauern der Altstadt entspringen direkt dem Meer und die Altstadt versetzt Sie mit ihren zyklischen Mauern, Türmen und Toren in die ferne Vergangenheit zurück. Die Stadt der Piraten, Schiffbauer und Eroberer bezaubert am meisten mit ihren langen Sandstränden. Der längste Strand Montenegros, der 13 Kilometer lange Große Strand, befindet sich in Ulcinj.

Der älteste Olivenbaum in Europa befindet sich in der Nähe der Altstadt von Bar. Dieser Olivenbaum ist über 2000 Jahre alt.



Budva, Altstadt



Zentrum



Nationalparks in der zentralen Region Monte- negros:

1. Lovćen

Aktivitäten:



2. Skadarsko jezero

Aktivitäten:



Podgorica

IN DEN TÄLERN UND HOCHEBENEN

Das Herz Montenegros

Erst beim Verlassen der heißen, pulsierenden und faszinierenden montenegrinischen Adria kommt jeder Camper, Backpacker mit einem kleinen Zelt oder Besitzer eines Luxuswohnmobils auf seine Kosten und bestätigt seine Natur



MONTENEGRO



Njegoš-Mausoleum auf dem Berg Lovćen



als Camper: „Ja, es ist wunderschön an der Küste, aber ich möchte mehr. Ich möchte reisen und alle anderen Ecken dieses einzigartigen Landes erkunden und erleben.

Und bereits eine halbe Autostunde von dem mondänen Budva sowie von Bar entfernt beginnt die Zentralregion Montenegros, zu der die Residenzstadt Cetinje, die Hauptstadt Podgorica, Nikšić, Danilovgrad und die Nationalparks Lovćen und Skadarsee gehören.

Cetinje, die ehemalige Hauptstadt des Königreichs Montenegro, ist eine Museumsstadt, in der man das Gefühl hat, dass die Zeit stehen geblieben ist. Die Residenzstadt liegt auf einer Höhe von knapp 700 Metern, 30 Kilometer von Podgorica und ebenso von der Küste und Budva entfernt. Die Architektur des späten 19. und frühen 20. Jahrhunderts ist in jedem Teil der Stadt zu spüren und das reiche kulturelle Erbe der ruhmreichen montenegrinischen Geschichte wird in ihren 7 Museen aufbewahrt. Der Lovćen-Nationalpark ist nur 20 Autominuten von der Residenzstadt entfernt.

Das Kloster von Cetinje



Skadarsee



Nikšić, Das Schloss von König Nikola



Es gibt nur wenige Städte auf der Welt, die nur eine Autostunde vom Meer und dem nächsten Skizentrum entfernt sind. Ein mildes, fast mediterranes Klima macht **Podgorica**, das an sechs Flüssen und in einer an Weinreben reichen Ebene liegt, zu einer der wärmsten Städte in Europa. Die Hauptstadt ist eine moderne europäische Stadt mit breiten Boulevards, attraktiven Brücken, modernen Wohnblöcken, Einkaufszentren, Restaurants, Hotels und Nachtclubs, aber auch einer Stadt, die am Ufer des größten Sees des Balkans steht - dem Skadarsee (Nationalpark).

Nikšić, die zweitgrößte montenegrinische Stadt, die Stadt des berühmten Nikšić-Bieres, ist eine Stadt der Brücken, Seen, Parks und zahlreichen Festivals. Nikšić ist eine Stadt, die Sie auf dem Weg nach Plužine, Šavnik und Žabljak passieren müssen, aber Sie sollten nicht durch diese Stadt eilen! Das König-Nikola-Schloss ist eines der wertvollsten kulturellen Erben dieser Stadt und Montenegros und beherbergt heute das Heimatmuseum, die Stadtbibliothek, eine Galerie und das Archiv. Im Winter, umgeben von einem Park, wird es zu einem „Märchenschloss“. Das 30 km vom Stadtzentrum entfernte Skizentrum Vučje rundet das touristische Angebot dieser Stadt ab.

Der Skadarsee ist ein Gebiet, dass mit seinen natürlichen Bedingungen einer der reichsten Lebensräume für Vögel in Europa und der wichtigste für Watvögel ist. Am See leben Zugvögel aus Sibirien aber auch aus Afrika. Hier können sie den seltenen Küstenreiherr sehen.



Das ruhige und stille **Danilovgrad**, im schönsten Teil der Bjelopalići-Ebene, am Ufer der Zeta und am Fuße des Berges Garač (1.436 m) gelegen, ist das Skulpturenzentrum Montenegros, und eine Stadt, die seit mehr als vier Jahrzehnten Bildhauer und Skulpturenliebhaber aus allen Kontinenten anzieht. Was es jedoch populär macht, ist das Felsenkloster Ostrog (17. Jahrhundert), das größte Heiligtum auf dem Balkan, das jedes Jahr Hunderttausende von Gläubigen aller Religionen besuchen.

Kloster Ostrog



Guten Appetit



Wein-, Honig- und Käsestraßen

Sie werden Montenegro nur wirklich kennenlernen, wenn Sie daran interessiert sind, was in Montenegro gegessen und getrunken wird. Sie werden sehen, dass neben dem Schinken, der zweifellos der Herrscher der montenegrinischen Küche ist, auch Käse und Wein ein unverzichtbarer Begleiter zu jedem guten Essen sind.

Während sich die Produktion von Schinken auf die Hänge des Berges Lovćen im Dorf Njeguši konzentriert, erstreckt sich die Käseproduktion über ganz Montenegro. Von Njeguši, wo der berühmte Njeguši-Käse hergestellt wird, über die Kolašin- und Mojkovac-Regionen und Blätterteigkäse bis hin zu Pljevlja und Pljevlja-Käse (neben dem Schinken ein weiteres geschütztes montenegrinisches Produkt) gibt es in Montenegro überall kleine Erzeuger und Produkte, die mit traditionellen Methoden in bäuerlichen Haushalten und in kleinen Mengen hergestellt werden.

Das montenegrinische Gedeck ist natürlich ohne Priganice (Teigbällchen) und Honig, der heute an rund 100 Orten im ganzen Land hergestellt wird, nicht vorstellbar. Auch hausgemacht, in kleinen Mengen.

Weitere Informationen:

www.plantaze.com, www.winesofmontenegro.me





Norden

Nationalparks im Norden Montenegros:

1. Durmitor

Aktivitäten:



2. Biogradska Gora

Aktivitäten:



3. Prokletije

Aktivitäten:



Trnovačko See

HOHE BERGE

Ein wunderbares Spiel der Natur



Der Apolofalter einer von den attraktivsten Schmetterlingen in Europa ist gleichzeitig eine geschützte Tierart. Er schmückt die Landschaft von Durmitor.

Er lebt auf einer Höhe von 1000 bis 2000 Meter. Leider ist er bedroht, da er wegen seiner Schönheit eine Trophäe ist und der Klimawandel ihm zusetzt.

Die Tatsache, dass Sie am selben Tag den morgendlichen Zauber des Mittelmeers an den feinsten Sandstränden spüren können und sich dann auf den Weg zum *White-Water-Rafting* oder Skifahren machen können, hebt Montenegro deutlich auf den touristischen Karten hervor. Rafting, Canyoning, Wandern, Walken, Radfahren, Schwimmen, Skifahren - alles an einem Tag. Was für ein Land!

MONTENEGRO



Komovi



Der Tara-Canyon

Es gibt viel, was Camper im Norden Montenegros entdecken können: kolossale Berge, dramatische Täler, steile Klippen, sanfte Weiden, wilde Canyons für Abenteurer, Kulturdenkmäler und Orte voller magischer Geschichten, versteckte Bergseen, Dörfer und Städte...

Kolašin, 960 Meter über dem Meeresspiegel, bietet mit dem Biogradska Gora Wald und dem Biogradsko See (Nationalpark), weiteren Seen in der Umgebung, der vielfältigen Pflanzen- und Tierwelt, den Skigebieten, Rafting, Angeln und Erholung hervorragende Möglichkeiten für Urlaub und Entspannung. Der Berg Bjelasica beherbergt das modernste montenegrinische Skigebiet - die Skigebiete Kolašin 1450 und Kolašin 1600. Die Sechserlifte und Pisten bis 2.000 m Meereshöhe, die den strengsten europäischen Maßstäben genügen, machen Kolašin zu einem neuen Skigebiet Europas.

Mojkovac liegt im malerischen Tal des Flusses Tara am Fuße der Berge Bjelasica und Sinjajevina zwischen den Nationalparks „Biogradska Gora“ und „Durmitor“. Die Stadt liegt auf

Die Lage von Žabljak auf 1.456 Metern über dem Meeresspiegel verleiht ihm den Titel der höchsten Stadt auf dem Balkan!

Der Bergmolch

ist eine streng geschützte Art und lebt im Gebiet des Nationalparks Biogradska gora.



Die Berge Durmitor,
Bjelasica, Komovi,
Prokletije, Hajla,
Sinjajevina, Lovćen,
Maglić, Vojnik, Lukavica
mit ihren 33 Gletschersee



Lukavica

Wandern auf dem Durmitor



einer Höhe von 820 Metern, aber die Höhe der Gemeinde reicht bis zu 2033 Metern. Das mittelalterliche Dobrilovina-Kloster ist das bedeutendste kulturhistorische Denkmal und der Schwarzkiefern-Urwald ist eines der schönsten Waldgebiete in Montenegro.

Žabljak befindet sich am Fuße des Durmitor-Gebirges. Mit 1.456 Metern über dem Meeresspiegel ist es die höchstgelegene Stadt auf dem Balkan. Sie ist von Gletscherseen und 23 Gipfeln über 2.300 Metern umgeben. In der Nähe befindet sich der tiefste Canyon Europas, die herrliche Tara-Schlucht. Der Durmitor Nationalpark befindet sich zusammen mit dem Tara Canyon seit 1980 auf der UNESCO-Liste des Weltkulturerbes.

Aufgrund seiner außergewöhnlichen natürlichen Ressourcen und seines Reichtums ist ein Teil des Prokletije-Gebirges, der zu den Gemeinden Plav und Gusinje gehört, zum fünften Nationalpark in Montenegro ausgerufen worden. Am Ufer des Plav-Sees, nahe der Quelle des Lim-Flusses gelegen, hat **Plav** einen schönen Blick auf den See, die Berge Visitor und Prokletije und ein reiches kulturelles Erbe, und **Gusinje** ist das Tor, durch das alle, die die aufregendste Gebirgskette, die „Alpen Südeuropas“-die einzigartigen Prokletije sehen wollen, gehen müssen.

Der Weg zu Prokletije führt meist über **Berane**, der Stadt am Fluss Lim, mit dem berühmten Kloster Đurđevi stupovi und dem faszinierenden Polim Museum, das die Geschichte dieser Region bewahrt und **Andrijevica**, eine kleine Städte mit viel Geschichte, an den Ufern der Flüsse Zlorečica und Lim.


Die Berge Durmitor, Bjelasica, Komovi, Prokletije, Hajla, Sinjajevina, Lovćen, Maglić, Vojnik und Lukavica sind mit ihren 33 Gletscherseen und dem Pivsko See im Winter und Sommer gleichermaßen attraktiv.



Der Steinadler

ist einer von den größten und mächtigsten Greifvögeln und beherrscht immer noch den Himmel des Nationalparks Biogradska gora

*Hridsko See,
Prokletije*



Panoramastraßen

Ein kleineres Land mit so viel Panoramablick ist wirklich schwer zu finden, weshalb Montenegro ideal ist, um es mit dem eigenen Fahrzeug zu entdecken. Gebirgszüge und darunter das Meer. Berge, Hochebenen, Flüsse und Canyons, dramatische Landschaften und aufregende Ausblicke finden Sie überall, im Süden, im Zentrum und im Norden des Landes!

Es gibt vier ausgeschilderte Panoramastraßen sowie Abkürzungen und Verbindungsrouten. Die "Runde über Korita" (65 km) und der "Durmitor-Ring" (76 km) sind ideale Tagestouren. Auf der "Krone von Montenegro" (714 km) und der Panoramastraße "Die Berge und das Meer" (270 km) können Sie das ganze Land erkunden. Weitere Informationen zu den Panoramastraßen finden Sie unter:

www.panoramastrassen.montenegro.travel



Pretaš, Durmitor



Übersicht der Campingplätze



Kehle des Falkens



Altstadt, Kotor

CAMPINGPLÄTZE SÜD-MONTENEGRO

1. Campingplatz Zelenika **★★** GPS: N 42°27'14.8" E 18°34'07.5"

85346 Zelenika, Suncana obala, +382 68 021 606 (Viber/Whatsapp), bajkovicusan@outlook.com, dulebajko91@gmail.com

Möglichkeit der Buchung von Unterkünften: Viber, Whatsapp, e-mail, Airbnb, Spottocamp, Camping.info



500 m vom Zentrum von Zelenika und 3 km von Herceg Novi entfernt. 10.000 m² groß und größtenteils mit Bäumen bewachsen. Der erste Campingplatz in Montenegro ist seit 1966 in Betrieb. Männer- und Frauentoiletten, Duschen und Küche. Wasser- und Stromanschlüsse sind an mehreren Stellen im Campingplatz verfügbar. Die WLAN-Zone befindet sich in der Küche. **f** Geöffnet: das ganze Jahr über ● Öffnungszeiten der Rezeption: 24 h ● Meereshöhe: 20 m ● Zufahrt: Ja ● Entfernung der Mülldeponie von Campingplätzen/ Mobilheimen: auf dem Campingplatz ● Entfernung vom Strand: 100 m. Sandstrand, Kies und Beton ● Erreichbarkeit mit Wohnmobilen/RV: Ja ● Zahlungsmöglichkeiten: Barzahlung



2. Campingplatz Nirvana **★★★** GPS: 42.437600, 18.591500

85340 Herceg Novi, Kumbor bb, +382 67 302 036, nirvana@t-com.me; www.gdenamore.com, Facebook, Instagram

Möglichkeit der Buchung von Unterkünften: E-Mail, Telefon, Viber



5 km vom Zentrum von Herceg Novi entfernt. Der 1.500 m² große Komplex verfügt neben dem Campingplatz über 6 Studio-Apartments (27 m², Bad, Küche, 3 Betten) und ist 20 m vom Meer entfernt. Großer Garten mit vielen Blumen, Olivenbäumen, Palmen und Lindenbäumen, Café-Restaurant und Kinderpark. **f** Geöffnet: von Mai bis Oktober ● Öffnungszeiten der Rezeption: 7 - 24 Uhr ● Meereshöhe: am Meer ● Zufahrt: Ja ● Entfernung der Mülldeponie von Campingplätzen/ Mobilheimen: 20 m ● Entfernung vom Strand: 20 m, Sand und Kies ● Erreichbarkeit mit Wohnmobilen/RV: Ja ● Zahlungsmöglichkeiten: Barzahlung

3. Campingplatz Zloković **★★★★** GPS: 42°27'26.2"N 18°39'45.0"E

85343 Bijela, Kamenari br. 2, +382 67 260 383, +382 31 343 078, +382 31 683 363, zlokovicivan@gmail.com, uroszlo@t-com.me, www.campingzlokovic.com, Facebook

Möglichkeit der Buchung von Unterkünften: Telefon, E-Mail



300 m vom Zentrum von Bijela, 30 km von Kotor und 14 km von Herceg Novi entfernt. 1966 gegründet. Er umfasst eine Fläche von 4.500 m² mit Olivenbäumen bedeckt. **f** Geöffnet: das ganze Jahr über ● Öffnungszeiten der Rezeption: in der Saison von 8 bis 20 Uhr ● Meereshöhe: 0-10 m ● Zufahrt: Ja ● Entfernung der Mülldeponie von Campingplätzen/ Mobilheimen: 1000 m ● Entfernung vom Strand: Sandstrand 10 Meter entfernt ● Erreichbarkeit mit Wohnmobilen/RV: Ja ● Zahlungsmöglichkeiten: Barzahlung





CAMPINGPLÄTZE SÜD-MONTENEGRO

4. Campingplatz Đule

GPS: 42.48741, 18.658178

Kostanjica, 85330 Kotor, +382 68 709 909, jovodjucic@yahoo.com

Möglichkeit der Buchung von Unterkünften: E-Mail und Telefon



Entfernung vom Ortszentrum 400 m, von Kotor 24 km. Der Campingplatz liegt an der Küste zwischen Olivenbäumen, Lorbeerbäumen und verschiedenen Obstbäumen. Fläche 1.700 m². Natürlicher Schatten, Meerblick, Blick auf die Städte Perast und Risano. **i** Geöffnet: von Mai bis Oktober ● Öffnungszeiten der Rezeption: 24 h ● Meereshöhe: 0 m ● Zufahrt: Ja ● Entfernung vom Strand: Vor dem Campingplatz ein Kiesstrand. Sandstrand 400 m entfernt ● Erreichbarkeit mit Wohnmobilen/RV: Ja ● Zahlungsmöglichkeiten: Barzahlung

5. Campingplatz Naluka

GPS: N 42.48673 E 18.65197

85338 Morinj, Kotor, +382 69 346 346, dusan.milinic@gmail.com, www.campnaluka.com, Google mybusiness Autocamp Naluka

Möglichkeit der Buchung von Unterkünften: E-Mail und telefonische Bestätigung 5 Tage vor Anreise



Im Zentrum von Morinj. 24 km vom Zentrum von Kotor und 19 km vom Zentrum von H. Novi entfernt. Mit einer Fläche von 5.000 m² liegt der Campingplatz an der Mündung des Flusses Morinj in die Bucht. In der Nähe befinden sich die Strände und eines der besten Restaurants in Montenegro. **i** Geöffnet: 01.04. - 15./20.10. ● Öffnungszeiten der Rezeption: 8 - 21 Uhr ● Meereshöhe: 0 m ● Zufahrt: Ja ● Entfernung der Mülldeponie von Campingplätzen/ Mobilheimen: Chemietoilette zur Entsorgung von Fäkalien ● Entfernung vom Strand: Kiesstrand, 50 m entfernt ● Erreichbarkeit mit Wohnmobilen/RV: Ja ● Zahlungsmöglichkeiten: Barzahlung

6. Campingplatz Mimoza


42°28'19.0"N 18°42'27.0"E

Donji Stoliv, Bokeljska 160, 85330 Kotor, +382 67 339 915, antoniobaki69@gmail.com

Möglichkeit der Buchung von Unterkünften: telefonisch



9 km von Kotor und 8 km von Tivat entfernt. Die Fläche von 4.000 m² erstreckt sich von der lokalen Straße Tivat-Kotor als kaskadenförmiger Hügel auf 4 Ebenen. Es hat viel Schatten, meist von jahrhundertalten Oliven und Kirschen. Vor dem Campingplatz befindet sich eine Brücke und der nächste Sandstrand ist 2,5 km entfernt (Markov Rt). **i** Geöffnet: 01. 05. - 15. 09. ● Öffnungszeiten der Rezeption: 8 - 20 Uhr ● Meereshöhe: 2m ● Zufahrt: Ja ● Entfernung der Mülldeponie von Campingplätzen/ Mobilheimen: 20 m ● Entfernung vom Strand: Küste 3 Meter entfernt, Ponte ● Erreichbarkeit mit Wohnmobilen/RV: Ja ● Zahlungsmöglichkeiten: Barzahlung





CAMPINGPLÄTZE SÜD-MONTENEGRO

7. Campingplatz Kašćelan

📍 GPS: 42.472440, 18.704510

Donji Stoliv, 85330 Kotor, +382 32 336 551, +382 69 892 050

Möglichkeit der Buchung von Unterkünften: Telefon



10 km vom Zentrum von Kotor entfernt. Kaskadentyp, auf Wiesen in mehreren Ebenen gelegen. Es verfügt über Betonpontons, einen Sandbereich für Kinder und einen Sandstrand. Innerhalb des Camps gibt es 2 Toiletten und eine gemeinsame Spülstelle. Kühlschrank und Gefriertruhe vorhanden. Natürlicher Schatten und Grillplatz. **i** Geöffnet: 01.06. - 15.09. ● Öffnungszeiten der Rezeption: 6-22 Uhr ● Meereshöhe: 2 m ● Zufahrt: Ja ● Entfernung der Mülldeponie von Campingplätzen/ Mobilheimen: kleine Tanks, die in Toiletten entleert werden ● Entfernung vom Strand: Am Strand, mit Ponte und Kiesstrand ● Erreichbarkeit mit Wohnmobilen/RV: Ja ● Zahlungsmöglichkeiten: Barzahlung



8. Campingplatz Verige

📍 GPS: 42.459833, 18.683149

85320 Tivat, Lepetane bb, +382 69 100 746, stevovicb@t-com.me, www.kamping.me, Facebook, Instagram

Möglichkeit der Buchung von Unterkünften: Telefon und E-Mail



5 km vom Zentrum von Tivat entfernt. Kleines Familiencamp auf 2.000 m² am Meer. Geeignet für Anhänger, RV - Wohnmobile und am meisten für Zelte. Ein großer Teil des Campingplatzes steht unter Reben, Feigen und Oliven. **i** Geöffnet: das ganze Jahr über ● Öffnungszeiten der Rezeption: 24 h ● Meereshöhe: 1 m ● Zufahrt: Ja ● Entfernung vom Strand: Sand und Kies, 100 m entfernt ● Erreichbarkeit mit Wohnmobilen/RV: Ja ● Zahlungsmöglichkeiten: Barzahlung

9. Campingplatz Lovćen

📍 GPS: 42°27'38"N 18°40'58"E

85320 Tivat, Lepetane bb, +382 69 542 900, +382 32 626 007, tamarastevovic68@gmail.com, Instagram

Möglichkeit der Buchung von Unterkünften: Telefon, E-Mail, Instagram



Entfernung von Tivat 5 km. Fläche des Campingplatzes 850 m². Es liegt 10 Meter vom Meer entfernt. Der Campingplatz liegt im Schatten von Oliven und Feigen. 700 Meter von der Fähre entfernt. **i** Geöffnet: von Mai bis September ● Öffnungszeiten der Rezeption: 8 - 22 Uhr ● Meereshöhe: 0 m ● Zufahrt: Ja ● Entfernung der Mülldeponie von Campingplätzen/ Mobilheimen: Innerhalb des Campingplatzes ● Entfernung vom Strand: Ponta 10 m entfernt, Kiesstrand 30 m ● Erreichbarkeit mit Wohnmobilen/RV: Ja ● Zahlungsmöglichkeiten: Barzahlung





CAMPINGPLÄTZE SÜD-MONTENEGRO

10. Campingplatz Bova



GPS: 42.4207279, 18.7011536

85320 Tivat, Račica 314, +382 68 047 317, autokampbova@gmail.com

Möglichkeit der Buchung von Unterkünften: Telefon und E-Mail



3 km vom Zentrum von Tivat entfernt. Fläche des Campingplatzes 500 m². Er liegt direkt an der Küste. Der Campingplatz hat viel natürlichen Schatten und einen eigenen Strand. **i** Geöffnet: von Juni bis Oktober ● Öffnungszeiten der Rezeption: 8 - 21 Uhr ● Meereshöhe: 0 m ● Zufahrt: Ja ● Entfernung der Mülldeponie von Campingplätzen/ Mobilheimen: Entleerung in der Toilette ● Entfernung vom Strand: 5 Meter vom Strand entfernt, Kies und Stein ● Erreichbarkeit mit Wohnmobilen/RV: Ja ● Zahlungsmöglichkeiten: Barzahlung

11. Campingplatz Avala



GPS: 42°17'02.3"N 18°51'52.1"E

85310 Budva, Boreti-Bečići, +382 67 518 114, Facebook

Möglichkeit der Buchung von Unterkünften: Telefon



Er ist weniger als 3 km vom Zentrum von Budva entfernt. Der 10.000 m² große Campingplatz ist von über 200 Jahre alten Olivenbäumen umgeben. **i** Geöffnet: von Mai bis Oktober ● Öffnungszeiten der Rezeption: 24 h ● Meereshöhe: 5 m ● Zufahrt: Ja ● Entfernung der Mülldeponie von Campingplätzen/ Mobilheimen: Innerhalb des Campingplatzes ● Entfernung vom Strand: 200 m entfernt, feiner Sand und Kies ● Erreichbarkeit mit Wohnmobilen/RV: Ja ● Zahlungsmöglichkeiten: Barzahlung



12. Campingplatz Buljarica



GPS: 42°11'35"N 18°57'57"E

85310 Budva, Petrovac, Buljarica bb, +382 69 082 569; autokamp.buljarica@gmail.com,


Facebook, Instagram

Möglichkeit der Buchung von Unterkünften: Telefon (+382 69 637 255, +382 69 082 569), E-Mail



Entfernung von Petrovac 2 km, von Budva 20 km. Der Campingplatz erstreckt sich auf 6.700 m². Er liegt am Meer und verfügt über genügend natürlichen Schatten. Zwei Gemeinschaftstoiletten mit Duschen und Waschmaschinen.

i Geöffnet: 01.06. - 01.11. ● Öffnungszeiten der Rezeption: 24 h ● Meereshöhe: 2 m ● Zufahrt: Ja ● Entfernung der Mülldeponie von Campingplätzen/ Mobilheimen: 20 m ● Entfernung vom Strand: Direkt an der Küste, Sand- und Kiesstrand ● Erreichbarkeit mit Wohnmobilen/RV: Ja ● Zahlungsmöglichkeiten: Barzahlung





CAMPINGPLÄTZE SÜD-MONTENEGRO

13. Campingplatz Maslina ★★★ GPS: 42°11'54"N 18°57'57"E

85310 Budva, Buljarica bb, +382 68 602 040, camping.mne@gmail.com, www.campingmaslina.com, Facebook
Möglichkeit der Buchung von Unterkünften: Telefon, E-Mail, Website




Entfernung von Petrovac 3 km, von Budva 20 km. Der 8.500 m² großer Campingplatz liegt 300 m vom Meer entfernt, der größte Teil des Campingplatzes ist schattig. Es gibt über 300 Bäume auf dem Campingplatz.  Geöffnet: das ganze Jahr über ● Öffnungszeiten der Rezeption: 24 h während der Saison (01.07. - 01.09.). Außerhalb der Saison von 8 bis 10 Uhr ● Meereshöhe: 5-11 m ● Zufahrt: Ja ● Entfernung der Mülldeponie von Campingplätzen/ Mobilheimen: Innerhalb des Campingplatzes ● Entfernung vom Strand: 300 m vom Strand, Sand und Kies ● Erreichbarkeit mit Wohnmobilen/RV: Ja ● Zahlungsmöglichkeiten: Bargeld, Karte und Überweisung

14. Campingplatz Oliva ★★★★★ GPS: 42°00'37"N 19°09'04"E

85000 Bar, Utjeha, Uvala Maslina, +382 69 33 11 50, oliva-utjeha@t-com.me, arabelovic@t-com.me, www.oliva.co.me
Möglichkeit der Buchung von Unterkünften: Telefon, E-Mail





12 km vom Zentrum von Bar entfernt. Er liegt direkt am Meer im alten Olivenhain am Rande des mit der Blauen Flagge ausgezeichneten Strandes. Die Fläche des Campingplatzes beträgt 3.500 m².  Geöffnet: 01.04. - 01.12.
● Öffnungszeiten der Rezeption: 8 - 23 Uhr ● Meereshöhe: 3,5 m ● Zufahrt: Ja ● Entfernung der Mülldeponie von Campingplätzen/ Mobilheimen: Innerhalb des Campingplatzes ● Entfernung vom Strand: 20 m vom Kiesstrand entfernt ● Erreichbarkeit mit Wohnmobilen/RV: Ja ● Zahlungsmöglichkeiten: Bargeld, Kreditkarte

15. Campingplatz Utjeha ★★★ GPS: 42.009936 N 19.150873 E

85000 Bar, Utjeha, Uvala Maslina, +382 69 655 828, +382 69 622 774, fikozudjelovic@t-com.me, camputjeha1@gmail.com; www.campingutjeha.com
Möglichkeit der Buchung von Unterkünften: Website



14 km von Bar entfernt. Familiencamp im Schatten jahrhundertalter Olivenbäume mit ca. 1.800 m² am Strand von Utjeha.  Geöffnet: 01.06. - 01.10. ● Öffnungszeiten der Rezeption: 24 h ● Meereshöhe: 0 m ● Zufahrt: Ja ● Entfernung der Mülldeponie von Campingplätzen/ Mobilheimen: Im Nasszellenbereich ● Entfernung vom Strand: 6 Meter vom Kiesstrand entfernt ● Erreichbarkeit mit Wohnmobilen/RV: Ja ● Zahlungsmöglichkeiten: Barzahlung






CAMPINGPLÄTZE SÜD-MONTENEGRO

16. Campingplatz Miami ★★★  GPS: 41.90826, 19.250746
85360 Ulcinj, Velika plaža bb, +382 30 455 343, info@miami-ulcinj.me
Möglichkeit der Buchung von Unterkünften: Telefon, E-Mail




Das Campingplatz ist 4 Kilometer von Ulcinj entfernt. Mit einer Fläche von 3.000 m² liegt er im Hinterland des Sandstrandes von Miami.  Geöffnet: 01.04. - 01.11. ● Öffnungszeiten der Rezeption: 24 h ● Meereshöhe: 1 m ● Zufahrt: Ja
● Entfernung der Mülldeponie von Campingplätzen/ Mobilheimen: Neben dem Campingplatz ● Entfernung vom Strand: Der Campingplatz liegt im Hinterland des Sandstrandes ● Erreichbarkeit mit Wohnmobilen/RV: Ja
● Zahlungsmöglichkeiten: Bargeld, Kreditkarte



17. Campingplatz Tomi  GPS: 41.913239 19.256464
85360 Ulcinj, Velika Plaža, +382 30 455 022, +382 69 036 358,
tomi@autokamptomi.com, www.autokamptomi.com
Möglichkeit der Buchung von Unterkünften: Telefon, E-Mail




4 km von Ulcinj entfernt. Fläche des Campingplatzes 5000 m². Der Campingplatz liegt 500 m von der Küste entfernt. Es ist seit 1992 in Betrieb.  Geöffnet: im Juli und August ● Öffnungszeiten der Rezeption: 6 - 22 Uhr ● Meereshöhe: 0 m ● Zufahrt: Ja ● Entfernung der Mülldeponie von Campingplätzen/ Mobilheimen: auf dem Campingplatz ● Entfernung vom Strand: 500 Meter vom Sandstrand entfernt ● Erreichbarkeit mit Wohnmobilen/RV: Ja
● Zahlungsmöglichkeiten: Barzahlung



18. Campingplatz Saranda ★★★  41°54'23.5"N 19°15'19.8"E
85360 Ulcinj, Velika plaža bb, +382 69 912 289, sarandabeach2018@gmail.com, Facebook
Möglichkeit der Buchung von Unterkünften: Telefon, Facebook




Entfernung 5 km von Ulcinj. Fläche des Campingplatzes 2500 m². Er liegt zwischen Kiefern und bietet einen Meerblick.  Geöffnet: von April bis November ● Öffnungszeiten der Rezeption: 24 Uhr ● Meereshöhe: 0 m ● Zufahrt: Ja ● Entfernung der Mülldeponie von Campingplätzen/ Mobilheimen: 5 m ● Entfernung vom Strand: 50 Meter vom Sandstrand entfernt
● Erreichbarkeit mit Wohnmobilen/RV: Ja ● Zahlungsmöglichkeiten: Bargeld, Kreditkarte




CAMPINGPLÄTZE SÜD-MONTENEGRO

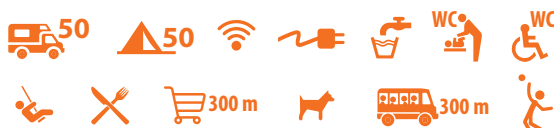
19. Safari Beach Camping ★★★★★  GPS: 41.904389, 19.265258
85360 Ulcinj, Velika plaža bb, +382 69 744 644, info@safaribeach.me, www.safaribeach.me,
Facebook, Instagram
Möglichkeit der Buchung von Unterkünften: Telefon, E-Mail, FB, Instagram




Er ist 5 km von Ulcinj entfernt. Fläche 15.000 m². Der Campingplatz Safari liegt in der Nähe des Meeres und ist mit Pinien bewachsen.  Geöffnet: das ganze Jahr über ● Öffnungszeiten der Rezeption: 7 - 23 Uhr ● Meereshöhe: 2 m ● Zufahrt: Ja ● Entfernung der Mülldeponie von Campingplätzen/ Mobilheimen: 50 m ● Entfernung vom Strand: 50 m vom Sandstrand entfernt ● Erreichbarkeit mit Wohnmobilen/RV: Ja ● Zahlungsmöglichkeiten: Bargeld, Kreditkarte




20. Camping Tropicana beach ★★★  GPS: 41°54'10"N, 19°16'14"E
85360 Ulcinj, Velika plaža bb, 0049 160 98 95 66 66, rahmani.arsim@gmail.com, Instagram
Möglichkeit der Buchung von Unterkünften: Telefon, E-Mail




5 km vom Zentrum von Ulcinj entfernt. Mit einer Fläche von einem Hektar, am großen Strand am Kiefernwald gelegen.  Geöffnet: 01.04. - 31.10. ● Öffnungszeiten der Rezeption: 24 h ● Meereshöhe: 2 m ● Zufahrt: Ja ● Entfernung der Mülldeponie von Campingplätzen/ Mobilheimen: 50 m ● Entfernung vom Strand: Küstencamp, 5 m vom Sandstrand entfernt ● Erreichbarkeit mit Wohnmobilen/RV: Ja ● Zahlungsmöglichkeiten: Barzahlung



21. MCM Camping ★★★★★  GPS: 41.900603, 19.275827
85360 Ulcinj, Donji Štoj bb, +382 67 677 677, info@mcmcamping.me, www.mcmcamping.me,
Facebook, Instagram
Möglichkeit der Buchung von Unterkünften: Telefon, E-Mail, Website



9 km vom Zentrum von Ulcinj entfernt. Er liegt am Großen Strand. Der 5.000 m² große Campingplatz verfügt über einen eigenen Strand, Bungalows und einen Kinderspielplatz. Die Unterkünfte sind klimatisiert und verfügen über ein Bad, Sat-TV, eine Minibar und einen Wasserkocher.  Geöffnet: 01.04. - 31.10. ● Öffnungszeiten der Rezeption: 24 h ● Meereshöhe: 1 m ● Zufahrt: Ja ● Entfernung der Mülldeponie von Campingplätzen/ Mobilheimen: auf dem Campingplatz ● Entfernung vom Strand: Er liegt an einem Sandstrand ● Erreichbarkeit mit Wohnmobilen/RV: Ja ● Zahlungsmöglichkeiten: Bargeld, Karte, Girokonto





CAMPINGPLÄTZE SÜD-MONTENEGRO

22. Tourist Camping Giovanni's Beach



GPS: 41°53'50.7"N 19°18'58.8"E

85360 Ulcinj, Donji Štoj bb, DOO Giovanni trade, +382 69 336 233, +382 30 405 000

giovanni@t-com.me, mobile.apartments@gmail.com, www.touristcamping.me, Facebook, Instagram

Möglichkeit der Buchung von Unterkünften: E-Mail, Booking.com



9 km vom Zentrum von Ulcinj entfernt. Die Fläche des Resorts beträgt 12.000 m² und es befindet sich im Hinterland von Copacabana Giovanni's Strand, der im Rahmen des Resorts betrieben wird. Alle Häuschen sind klimatisiert und verfügen über einen Kühlschrank, ein Bad und eine Terrasse. Das Resort verfügt über einen Außenpool, einen Kinderspielplatz, Parkplätze, kostenloses Internet und einen Grill. **I** Geöffnet: 01.05. - 30.09. ● Öffnungszeiten der Rezeption: 7-24 h ● Meereshöhe: 2 m ● Zufahrt: Ja ● Entfernung der Mülldeponie von Campingplätzen/ Mobilheimen: 250 m ● Entfernung vom Strand: Die Entfernung vom Sandstrand beträgt 900 m ● Erreichbarkeit mit Wohnmobilen/RV: Ja ● Zahlungsmöglichkeiten: Bargeld, Karten

23. Copacabana Lux



GPS: 41°53'17"N 19°18'30"E

85360 Ulcinj, Donji Štoj bb, +382 67 036 970, copacabanalux@hotmail.com, www.copacabanaresort.me,

Facebook, Instagram


Möglichkeit der Buchung von Unterkünften: Telefon, E-Mail



9 km vom Zentrum von Ulcinj entfernt. Fläche des Campingplatzes 3000 m². Alle Ferienhäuser sind klimatisiert, verfügen über einen Kühlschrank, eine Mikrowelle, ein TV, einen Kabelfernsehen. Die Copacabana Lux Apartments verfügen über ein Restaurant, einen Zimmerservice, eine Bar, einen Garten und eine Terrasse. Kostenlose Parkplätze und WLAN.

I Geöffnet: von April bis Oktober ● Öffnungszeiten der Rezeption: 7 - 23 h ● Meereshöhe: 1 m ● Zufahrt: Ja

● Entfernung der Mülldeponie von Campingplätzen/ Mobilheimen: Innerhalb des Campingplatzes ● Entfernung vom Strand: 30 Meter vom Sandstrand entfernt ● Erreichbarkeit mit Wohnmobilen/RV: Ja ● Zahlungsmöglichkeiten: Bargeld, Kreditkarte



24. Campingplatz Ada Bojana



GPS: 41.864891, 19.344119

85360 Ulcinj, Ada Bojana, +382 30 457 061, adabojana.recepcija@gmail.com,

www.ulcinjska-rivijera.com

Möglichkeit der Buchung von Unterkünften: Telefon



17 km vom Zentrum von Ulcinj entfernt. Fläche 2.000 m². Der Campingplatz liegt 300 Meter vom Meer entfernt, Textil und FKK. **I** Geöffnet: 25. 04. - 10. 10. ● Öffnungszeiten der Rezeption: 7-22 h ● Meereshöhe: 4 m ● Zufahrt: Ja

● Entfernung der Mülldeponie von Campingplätzen/ Mobilheimen: 20 m ● Entfernung vom Strand: Sandstrand 300 Meter entfernt ● Erreichbarkeit mit Wohnmobilen/RV: Ja ● Zahlungsmöglichkeiten: Bargeld, Kreditkarte





CAMPINGPLÄTZE NORD-MONTENEGRO


25. Campingplatz Biogradska gora

 NP Biogradska gora


Biogradska gora Nationalpark, +382 69 543 156, info@avanturistickipark.com

Möglichkeit der Buchung von Unterkünften: Telefon und E-Mail



Der Campingplatz liegt 22 Kilometer von Kolašin entfernt, auf dem Gebiet des Nationalparks Biogradska Gora. Die Fläche des Campingplatzes beträgt ca. 10.000 m². Sie besteht aus 12 Hütten mit zwei oder drei Betten (insgesamt 32), Gemeinschaftstoiletten mit -duschen.  Geöffnet: von April bis November ● Öffnungszeiten der Rezeption: 9 - 18 Uhr (Juli / August 9 - 20 Uhr) ● Meereshöhe: 1.094 m ● Zufahrt: Ja ● Anzahl der Plätze für Fahrzeuge und Wohnwagen / Wohnmobile - in unmittelbarer Nähe der Siedlungen befinden sich Plätze für Wohnwagen und Zelte ● Entfernung der Mülldeponie von Campingplätzen/ Mobilheimen - Innerhalb des Campingplatzes ● Entfernung vom Strand: Seestrand 100 m entfernt ● Zahlungsmöglichkeiten: Barzahlung, Scheck

26. Campingplatz Rabrenović*


 GPS: 42.970580, 19.534690

84205 Mojkovac, Polja bb, +382 67 888 866, +382 68 083 866, camprabrenovic@gmail.com,

www.camprabrenovic.me, Facebook, Instagram


Möglichkeit der Buchung von Unterkünften: E-Mail, Telefon, FB, Instagram, Booking.com, Airbnb, Website, Campingseiten



5 km von Mojkovac, 13 km vom Nationalpark Biogradska Gora und 17 km vom Nationalpark Durmitor entfernt. Auf einer Fläche von 4 Hektar, neben der Hauptstraße Mojkovac-Žabljak. Er verfügt über 6 Bungalows, 3 Hotelzimmer, 2 Apartments und ein Zimmer für Gruppen mit 14 Betten. Parkplatz für 50 Fahrzeuge, Sauna, Whirlpool, Partyraum, Restaurant mit Sommergarten.  Geöffnet: das ganze Jahr über ● Öffnungszeiten der Rezeption: 24 h ● Meereshöhe: 810 m ● Zufahrt: Ja ● Entfernung der Mülldeponie von Campingplätzen/ Mobilheimen: 20 m ● Erreichbarkeit mit Wohnmobilen/RV: Ja ● Zahlungsmöglichkeiten: Barzahlung

27. Camping Center

Öko-Oase Suza Evrope (Träne Europas)**


 GPS: 43°1'3.14"N 19°24'36.58"E

84205 Mojkovac, Gornja Dobrilovina bb, +382 69 444 590 English, +382 69 406 379, +382 69 103 113

ekooazatara@gmail.com, www.eko-oaza.me, Facebook, Instagram

Möglichkeit der Buchung von Unterkünften: Telefon, E-Mail, FB, Instagram, Booking.com (Eko Oaza-Tear of Europe)



Nach Mojkovac sind es 25 km und nach Žabljak 43 km. Der Campingplatz hat eine Fläche von über 15.000 m². Er liegt im Herzen des Tara Canyons. Wir bieten Rafting, Wandern und Angeln an.  Geöffnet: 01. 04. - 30. 11. ● Öffnungszeiten der Rezeption: 7 - 24 Uhr ● Meereshöhe: 740 m ● Zufahrt: Ja ● Entfernung der Mülldeponie von Campingplätzen/ Mobilheimen: 50 m ● Erreichbarkeit mit Wohnmobilen/RV: Ja ● Zahlungsmöglichkeiten: Barzahlung



CAMPINGPLÄTZE NORD-MONTENEGRO

28. Campingplatz Kapija kanjona**



GPS: 43.052015, 19.385859

84205 Mojkovac, Donja Dobrilovina bb, +382 69 443 344, kapijakanjona@yahoo.com, www.kapijakanjona.com, Facebook

Möglichkeit der Buchung von Unterkünften: Booking.com (Guesthouse Kapija Kanjona)



30 km von Mojkovac entfernt. Fläche 10.000 m². Er liegt in der Nähe des Flusses Tara, umgeben von der unberührten Natur des Canyons. Camping ist kostenlos. **i** Geöffnet: 01. 05. - 01. 10.

● Öffnungszeiten der Rezeption: 8 - 22 Uhr ● Meereshöhe: 720 m ● Zufahrt: Ja ● Entfernung der Mülldeponie von Campingplätzen/ Mobilheimen: 30 km ● Erreichbarkeit mit Wohnmobilen/ RV: Ja ● Zahlungsmöglichkeiten: Barzahlung

29. Campingplatz Viaggio****



GPS: 42.827044, 19.856042

84300 Berane, Buče bb, +382 69 445 634, viaggio.ba@gmail.com, Facebook, Instagram

Möglichkeit der Buchung von Unterkünften: Telefon und E-Mail



Der Campingplatz liegt 2,5 km von Berane entfernt. Mit einer Fläche von 2.500 m², am Fluss gelegen und umgeben von Grün und Wäldern. Neben dem Campingplatz befinden sich ein Kinderspielplatz und das Restaurant Viaggio. Die Lage des Campingplatzes ist so, dass die umliegenden Seen und Berggipfel von Bjelasica, Prokletije und Komovi sehr einfach und schnell zu erreichen sind. **i** Geöffnet: 01. 03. - 30. 11. ● Öffnungszeiten der Rezeption: 24 h ● Meereshöhe: 630 m ● Zufahrt: Ja ● Entfernung der Mülldeponie von Campingplätzen/ Mobilheimen: Innerhalb des Campingplatzes ● Erreichbarkeit mit Wohnmobilen/RV: Ja ● Zahlungsmöglichkeiten: Bargeld, Kreditkarte

30. Campingplatz Kod Boće***



GPS: 43°08'36.7"N 19°06'56.9"E

84220 Žabljak, Razvršje bb, +382 68 178 644, +382 69 223 218, novak.vojinovic@t-com.me, www.kampkodboce.me

Möglichkeit der Buchung von Unterkünften: Telefon, E-Mail, Website



2 km vom Zentrum von Žabljak entfernt. 2.000 m² mit einer Kapazität von 14 Doppelzimmerbungalows, 50 Zeltplätzen und 30 Stellplätzen für Wohnmobile. Im ADAC Stellplatzführer 2012 für Deutschland gelistet und mit dem ADAC-Gütesiegel ausgezeichnet.

i Geöffnet: 01. 05 - 31. 10. ● Öffnungszeiten der Rezeption: 6 - 22 Uhr ● Meereshöhe: 1450 m ● Zufahrt: Ja ● Entfernung der Mülldeponie von Campingplätzen/ Mobilheimen: Innerhalb des Campingplatzes ● Erreichbarkeit mit Wohnmobilen/RV: Ja ● Zahlungsmöglichkeiten: Barzahlung, per Überweisung



CAMPINGPLÄTZE NORD-MONTENEGRO

31. Campingplatz Razvršje ★★★



GPS: 43°08'40.3"N 19°06'47.7"E

84220 Žabljak, Razvršje b.b, +382 68 444 477, +382 67 444 477, www.campingzabljak.com, www.durmitor-adventures.com, mdurmitor@gmail.com, Facebook, Instagram

Möglichkeit der Buchung von Unterkünften: Telefon, E-Mail, FB



2 km vom Zentrum von Žabljak und 1,7 km vom Crno jezero (Schwarzen See) entfernt. Fläche von 10.000 m², im Wald im Schatten gelegen. Er verfügt über 15 Bäder und Duschen sowie eine chemische Toilette, behindertengerechten Eingang. Der Campingplatz organisiert Rafting, Canyoning, Jeep-Safaris, Paragliding, Reiten, Fahrradverleih usw. **i** Geöffnet: das ganze Jahr über ● Öffnungszeiten der Rezeption: 24 h ● Meereshöhe: 1.570 m ● Zufahrt: Ja ● Entfernung der Mülldeponie von Campingplätzen/ Mobilheimen: 50 m ● Entfernung vom Strand: 1,7 km vom See, Sandstrand ● Erreichbarkeit mit Wohnmobilen/RV: Ja ● Zahlungsmöglichkeiten: Bargeld, Kreditkarte

32. Campingplatz Ivan do ★★



GPS: 43° 9'12.10"N, 19° 5'50.65"E

84220 Žabljak, Camping Ivan do, +382 69 041 749, info@autocamp-ivando.com, www.autocamp-ivando.com

Möglichkeit der Buchung von Unterkünften: Website



Vom Zentrum von Žabljak 2 km entfernt. Fläche von ca. 7.000 m². Grasiges Gelände, wellige Konfiguration, eingezäunt, mit Blick auf Savin Kuk und Meded, umgeben von Wald. **i** Geöffnet: 01. 06. - 30. 09. ● Öffnungszeiten der Rezeption: 24 h ● Meereshöhe: 1450 m ● Zufahrt: Ja ● Entfernung der Mülldeponie von Campingplätzen/ Mobilheimen: 250 m ● Erreichbarkeit mit Wohnmobilen/RV: Ja ● Zahlungsmöglichkeiten: Barzahlung

33. Campingplatz Kljajevića Luka ★★★



GPS: 43°8'56.39"N 19°17'58.52"E

Đurđevića Tara, 84210 Pljevlja, +382 69 605 559, kljajevaluka-rafting@t-com.me, www.tara-rafting.info Facebook, Instagram

Möglichkeit der Buchung von Unterkünften: Telefon, E-Mail, Webiste



23 km von Žabljak und 37 km von Pljevlja entfernt. Der 10.000 m² große Campingplatz liegt in der Nähe der großen Tara-Brücke. **i** Geöffnet: das ganze Jahr über. ● Öffnungszeiten der Rezeption: 7- 24 h ● Meereshöhe: 780 m ● Zufahrt: Ja ● Entfernung der Mülldeponie von Campingplätzen/ Mobilheimen: 100 m ● Entfernung vom Strand: Strand am Fluss 200 m ● Erreichbarkeit mit Wohnmobilen/RV: Ja ● Zahlungsmöglichkeiten: Bargeld, Kreditkarte



CAMPINGPLÄTZE NORD-MONTENEGRO

34. Campingplatz Regata - Miro


GPS: N 43.14862 E 19.29217

Đurđevića Tara, Most na Tari, 84210 Pljevlja, +382 69 311 032, office@mirotara.com, www.mirotara.com

Möglichkeit der Buchung von Unterkünften: Telefon, E-Mail



23 km von Žabljak und 37 km von Pljevlja entfernt. 2.000 m², für Mobilheim 800 m² mit kompletter Infrastruktur und Anschlüssen. Rasenfläche für Zelte 600 m², Vordächer mit Tischen, überdachte Feuerstellen, Sanitärblock, Küchezeile, Rezeption, Minimarkt. **i** Geöffnet: 01. 03. - 01. 12. ● Öffnungszeiten der Rezeption: 8 - 22 Uhr ● Meereshöhe: 780 m ● Zufahrt: Ja ● Entfernung der Mülldeponie von Campingplätzen/ Mobilheimen: 20 m ● Erreichbarkeit mit Wohnmobilen/ RV: Ja ● Zahlungsmöglichkeiten: Alle Zahlungsmöglichkeiten



35. Grab - Ethnodorf und Campingplatz

GPS: 43°21'02.58"N 18°55'23.33"E

81435 Plužine, Šćepan Polje, Brijeg, +382 69 101 002, +382 69 101 003, info@anitra.me, www.tara-grab.com,

Facebook, Instagram

Möglichkeit der Buchung von Unterkünften: E-Mail, Telefon, Booking.com, Expedia, Airbnb



9 km vom Grenzübergang Šćepan Polje und 30 km von Plužine entfernt. Fläche des Campingplatzes 10.000 m². Er liegt am Ufer des Flusses Tara. Kapazität: 60 Betten (Zimmer und Bungalows), Campingwiese und komplette Sanitäranlagen. 8 Dreibettzimmer mit Bad, 2 Doppelzimmer mit Bad, ein Sechsbettzimmer mit Bad, ein Bungalow mit 8 Betten und 3 Bungalows mit 6 Betten. **i** Geöffnet: 15. 04. - 01. 10. ● Öffnungszeiten der Rezeption: 8 - 22 Uhr ● Meereshöhe: 530 m ● Zufahrt: Ja ● Entfernung vom Strand: Campingplatz am Fluss, Sandstrand im Rahmen des Campingplatzes ● Erreichbarkeit mit Wohnmobilen/RV: Ja ● Zahlungsmöglichkeiten: Barzahlung, Kreditkarte, per Überweisung

36. Campingplatz Jatak

GPS: 42.978546, 19.075334

Selo Petnjica, Šavnik, +382 69 349 949, info@jatak.me, www.jatak.me, Facebook, Instagram

Möglichkeit der Buchung von Unterkünften: Telefon



3,5 km von Šavnik entfernt. Die Fläche des Campingplatzes beträgt 4.500 m². Er verfügt über 40 Plätze für Wohnmobile, 30 Plätze für Zelte und 5 Holzdoppelhütten mit WC und Dusche. Es gibt auch ein Gemeinschafts-WC, eine Dusche, Wäschemöglichkeiten, eine Waschmaschine und ein Bügelbrett. Drei Feuerstellen im Freien. In unmittelbarer Nähe befinden sich zwei Bergseen (400 und 700 m), der Nevidio Canyon ist 1 km entfernt. **i** Geöffnet: 01. 05. - 01. 11. ● Öffnungszeiten der Rezeption: 8 - 22 Uhr ● Meereshöhe: 1000 m ● Zufahrt: Ja ● Entfernung der Mülldeponie von Campingplätzen/ Mobilheimen: 3,5 km ● Entfernung vom Strand: 400 m vom nächsten See entfernt ● Erreichbarkeit mit Wohnmobilen/RV: Ja ● Zahlungsmöglichkeiten: Barzahlung





CAMPINGPLÄTZE IN NATIONALPARKS



37. Nationalpark Biogradska gora

Biogradsko jezero, Kolašin, npbiogradskagora@nparkovi.me, +382 20 865 625, www.nparkovi.me

Name: Mobil Home Kraljevo Kolo (am Eingang zum Park)

Zeltstellplatz: Standort in der Nähe des Besucherzentrums am Ufer des Biograd-Sees

Möglichkeit der Buchung von Unterkünften: Telefon, E-Mail



Entfernung von der Stadt Kolašin 18 km. Fläche 1.500 m², Waldreservat.

i Geöffnet: 01. 05. - 01. 11. ● Öffnungszeiten der Rezeption: 8 - 20 Uhr


● Meereshöhe: 870 m ● Zufahrt: Ja ● Entfernung der Mülldeponie von Campingplätzen/ Mobilheimen: 2 km ● Erreichbarkeit mit Wohnmobilen/RV: Ja ● Zahlungsmöglichkeiten: Bargeld, Kreditkarte

38. Nationalpark Durmitor

+382 52 360 228, +382 52 361 346; npdurmitor@nparkovi.me, www.nparkovi.me


Mobil Home: am Gelände der militärischen Erholungsstätte; Zeltlager: Žugica luka (Tara-Schlucht),

Radovan luka (Tara-Schlucht), Škrka (1787 m), Sušica (1482 m), Šarban (1684 m) und Lokvice (1719 m).



Im Nationalparkgebiet gibt es ausgewiesene Campingplätze: Šarban, Radovan luka, Lokvice, Škrka. Neben dem Aufbau eines Zeltes wird auch der Eintritt in den Nationalpark berechnet.

In Lokvice, an der Kreuzung der Straßen, die zu den Hauptgebirgsgipfeln führen, befindet sich ein Wanderheim mit einer Kapazität von 8 Plätzen. Die Škrka Wanderhütte befindet sich zwischen dem Großen und dem Kleinen See Škrčko (Veliko i Malo Škrčko jezero). Die Hütte bietet Platz für bis zu 30 Personen. Die Hütte hat auch einen Gastgeber. Die Hütte ist je nach Wetterlage von Juni bis Oktober geöffnet. Vor der Hütte befindet sich ein Campingplatz mit einer Quelle in der Nähe. Diese Standorte erfordern eine komplette Bergsteigerausrüstung.



39. Nationalpark Lovćen


+382 67 344 678, +382 67 344 658;

nplovcen@nparkovi.me,

www.nparkovi.me

Zeltlager: Standort auf Ivanova korita

Es gibt keinen Campingplatz, sodass Besucher vor dem Besucherzentrum campen können. Platz für 4 bis 5 Zelte.





Nationalparks

www.nparkovi.me

Nationalpark Biogradska gora

Buda Tomovića bb, Kolašin, Montenegro

+382 20 865 625

npbiogradska@nparkovi.me

www.nparkovi.me

Nationalpark Durmitor

Jovana Cvijića, Žabljak, Montenegro

+382 52 360 228, +382 52 361 346

npdurmitor@nparkovi.me

www.nparkovi.me

Nationalpark Lovćen

Ivanova korita, Cetinje, Montenegro

+382 67 344 678, +382 67 344 658

nplovcen@nparkovi.me

www.nparkovi.me

Nationalpark Skadarsko jezero (Skadarsee)

Vranjina bb, Podgorica, Montenegro

+382 20 879 103, +382 20 879 100

npskadarskojezero@nparkovi.me

www.nparkovi.me

Nationalpark Prokletije

Ul. Čaršijska bb, Plav, Montenegro

+382 51 250 130, +382 51 250 130

npprokletije@nparkovi.me

www.nparkovi.me



Biogradska gora



Durmitor

Grenzübergänge

Flugzeug

Flughäfen Podgorica (12 km von der Stadt entfernt) und Tivat (4 km vom Stadtzentrum entfernt).

www.montenegroairports.com

Die montenegrinischen Flughäfen werden im Sommer von Montenegro Airlines, Air Serbia, Adria Airways, Aeroflot, Turkish Airlines, Austrian Airways, Alitalia, Ryanair, Wizzair, Smartwings, Easyjet, TUI Airways usw. und vielen Charterfluggesellschaften angefliegen.

Straße

Landgrenzübergänge: mit Kroatien (Debeli brijeg, Kobila), mit Bosnien und Herzegowina (Sitnica, Ilino brdo, Vračevići, Krstac, Nudo, Šćepan Polje, Metaljka, Šula), mit Serbien (Ranče, Dobrakovo, Dračenovac), mit dem Kosovo (Kula), mit Albanien (Božaj, Sukobin, Grnčar).

Auto-Moto-Club von Montenegro

19807

+382 20 234 999, +382 63 239 987

www.amscg.org

Busverkehr

Fahrplan und Ticketkauf: www.BusTicket4.me

Busbahnhöfe: www.montenegro.travel/objekti/autobuske-stanice

Bahn

Montenegro ist per Bahn mit Serbien und Albanien verbunden. Die wichtigste Eisenbahnstrecke ist Bar-Belgrad.

Gültiger Fahrplan - www.zcg-prevoz.me

Bahnhöfe - www.montenegro.travel/objekti/zeljznicke-stanice

Anmeldung

Während Ihres Aufenthalts in Montenegro müssen Sie Ihren Aufenthalt an- und abmelden. Wenn sie in einem Hotel, einer Privatunterkunft oder einer anderen Herberge übernachten, ist der Eigentümer der Einrichtung oder der Gastgeber verpflichtet, den Aufenthalt des Gastes innerhalb

von 12 Stunden nach der Ankunft und Abreise zu melden. Ausländer, die zu touristischen Zwecken in Montenegro sind, aber nicht die Dienste eines Beherbergungsunternehmens in Anspruch nehmen, sind verpflichtet, ihren Aufenthalt innerhalb von 24 Stunden nach ihrer Ankunft der örtlichen Tourismusorganisation oder der Polizei in ihrem Aufenthaltsort zu melden.

Wenn Sie sich in Montenegro in mehr als einer Gemeinde aufhalten, muss der Aufenthalt in jeder Gemeinde, in der Sie länger als 24 Stunden bleiben, angemeldet werden. Die Anmeldung unterliegt der Kontrolle.

Einfuhr von Nahrungsmitteln und Getränken

www.montenegro.travel/info/unosenje-hrane-i-pica

Wetter

Hydro-Meteorologisches Institut von Montenegro
www.meteo.co.me

Touristische Informationen

Touristeninformationszentrum
Nationale Tourismusorganisation von Montenegro
Slobode Str. 2, 81000 Podgorica, Montenegro
Telefon: +382 77 100 001
info@montenegro.travel
www.montenegro.travel
Öffnungszeiten: 7 - 15 Uhr
Callcenter: 0 8000 1300

Ministerium für nachhaltige Entwicklung und Tourismus

www.mrt.gov.me

Nationale Tourismusorganisation von Montenegro

www.montenegro.travel

Lokale Tourismusorganisationen

<https://montenegro.travel/objekti/turisticke-organizacije>

Reisedokumente

Außenministerium www.mvp.gov.me

Zollbestimmungen

Finanzministerium
www.mif.gov.me

Geld

Das offizielle Zahlungsmittel in Montenegro ist der EURO (€). Der Umtausch von anderen Fremdwährungen erfolgt an den Schaltern von Geschäftsbanken und Wechselstuben.

Kreditkarten

In Montenegro können Sie die folgenden Karten verwenden:
Visa, Visa Electron, Master Card, Maestro, American Express, Diners.
Die meisten Geschäfte akzeptieren Kreditkarten.
In allen Städten gibt es Geldautomaten, an denen Sie Geld abheben können.

Banken in Montenegro

CKB - www.ckb.me
Podgorička banka Otp Group
- www.podgorickabanka.me
Prva banka - www.prvabankacg.com
Hipotekarna banka - www.hipotekarnabanka.com
Addiko Bank - www.addiko.me
Komerčijalna banka - www.kombankbd.com
NLB Montenegro banka - www.nlb.me
Erste bank - www.erstebank.me
Lovćen banka - www.lovcenbanka.me
Nova banka - www.novabanka.me
Universal Capital Bank - www.ucbank.me
Zapad banka - www.zapadbanka.me
Ziraat Bank Montenegro - www.ziraatbank.me

Post

Montenegro Post
www.postacg.me

Öffnungszeiten von Geschäften und öffentlichen Ämtern

Die üblichen Öffnungszeiten sind 09:00 - 21:00 Uhr.
Lebensmittelgeschäfte sind ab 7:00 Uhr geöffnet. In touristischen Orten sind die meisten Geschäfte während der Sommertouristiksaison bis 24:00 Uhr geöffnet.

Arbeitszeiten von Postämtern und Banken
Die meisten Postämter sind von 08:00 bis 20:00 Uhr geöffnet. Im Sommer an der Küste auch länger.
Die Banken haben von 08:00 bis 20:00 Uhr geöffnet.

Gesundheitsfürsorge

Gesundheitsministerium von Montenegro
www.mzdravlja.gov.me

Krankenkassen www.fzocg.me

Feiertage

Religiöse Feiertage - Weihnachten, Ostern und Bajram
Alle Feiertage in Montenegro werden zwei Tage gefeiert, wobei arbeitsfreie Tage auch die wichtigsten religiösen Feiertage sind.
Wenn der Feiertag Sonntag ist, sind die nächsten zwei Tage frei.
Wenn der zweite Feiertag der Sonntag ist, ist der nächste Tag arbeitsfrei.
Feiertage
1. Januar - Neujahr
7. Januar - Weihnachten
1. Mai - Internationaler Tag der Arbeit
21. Mai - Unabhängigkeitstag von Montenegro
13. Juli - Nationalfeiertag von Montenegro

Tankstellen

www.montenegro.travel - Suche: Tankstelle

Mobilfunkanbieter

Telenor - 1188
T Mobile - 1500
M:tel - 1600

Wichtige Telefonnummern

Montenegro Customer Care: 0 8000 1300
(Touristenservice - Informationen, Beschwerden und Komplimente)
Polizei - 122
Feuerwehr - 123
Rettungsdienst - 124
Pannenhilfe - 19807
Einheitliche europäische Notrufnummer - 112
Innenministerium - 19819